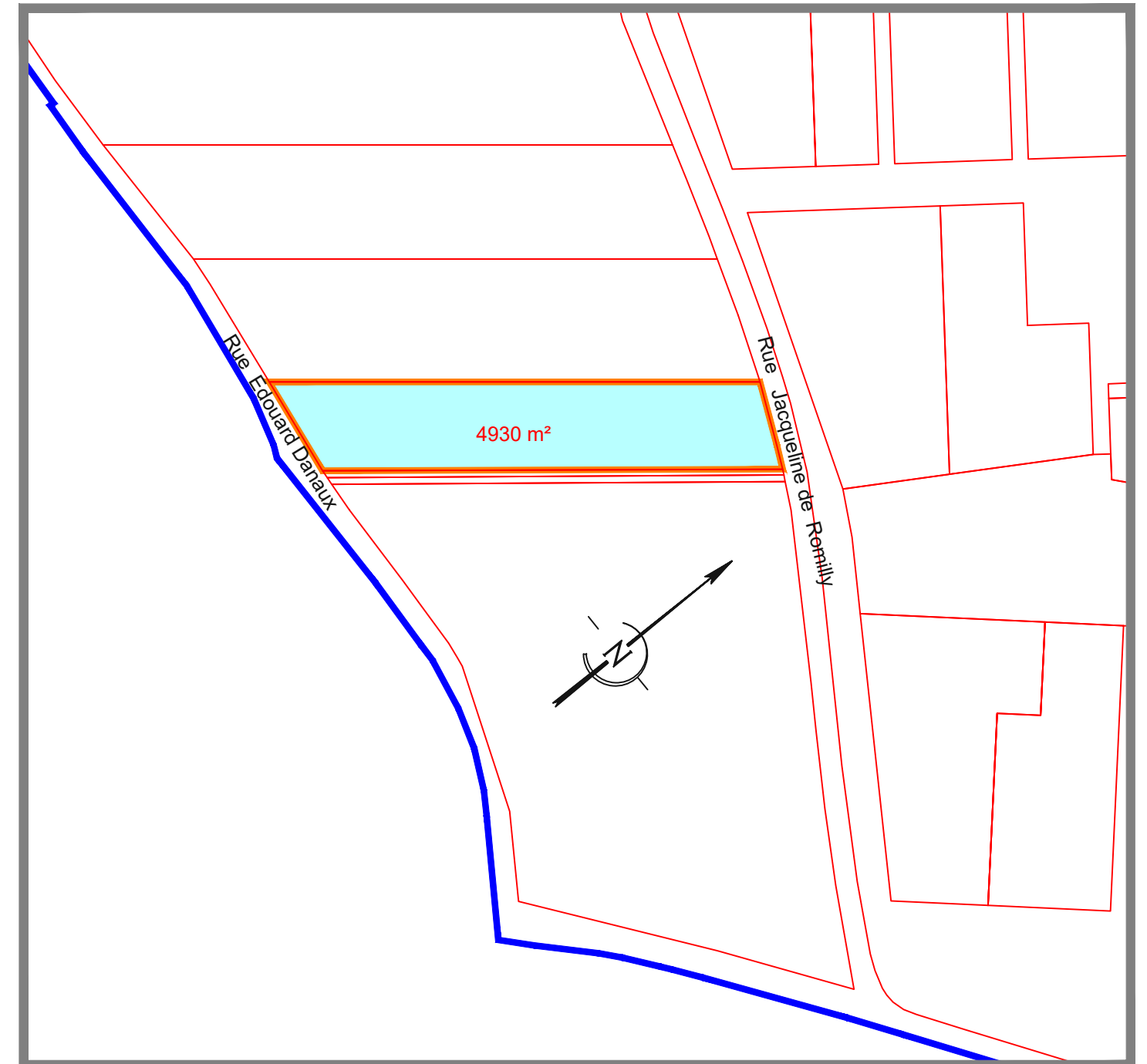







Vue aérienne




Vue cadastrale

Légende

	Emprise de la parcelle
	Périmètre foncier du projet
	Expropriation de la parcelle Contenance cadastrale: 4930 m <sup>2</sup>

ECHELLE : 1.2000

DOSSIER No : 13064-99  
DATE : 09-11-2018  
MODIFIE : 05-07-2019  
FICHER : 13064-99-1A.pdf  
PLAN : 1A



GEOMETRES EXPERTS ASSOCIES  
5 Rue Montespan 91024 EVRY CEDEX Tel: 01 60 77 10 22 Fax: 01 60 77 95 66